












Convenções Cartográficas			Legenda Temática				
<div><div></div> Divisa interestadual</div> <div><div></div> Batimetria (m)</div> <div><div></div> Área do Campo de Marlim Leste</div> <div><div></div> FPSO Cidade de Niterói</div>			<div><div>Área de Pesca</div><div><div></div> Macaé</div></div> <div><div>Colônias e Associações de Pescadores</div><div><div></div> Colônia de Pescadores Z-03 de Macaé</div><div><div></div> Cooperativa Mista de Pescadores de Macaé</div></div>				
<div><div></div><div></div></div>		<div>Referências<div>Fonte: HABTEC</div><div>Base: IBGE; BDEP; PETROBRAS</div></div> <div>Projeto<div>ATIVIDADE DE PRODUÇÃO E ESCOAMENTO DE PETRÓLEO E GÁS NATURAL DO MÓDULO II DO CAMPO DE MARLIM LESTE, BACIA DE CAMPOS - FPSO CIDADE DE NITERÓI</div></div> <div>Título<div>MAPA DA ÁREA DE PESCA DA AID - Município: MACAÉ</div></div>					
Projeção <div>Geográfica</div>		Datum <div>SAD-69</div>	Escala <div>1:2.000.000</div>	Data <div>Outubro/2007</div>	Número <div>Figura II.5.3-31</div>	Autor <div>Leonardo Dias Sílvia Pires</div>	Revisão <div>00</div>